










Zmena a doplnok č. 2
Územný plán mesta

ILAVA

Legenda:

-  Hranica katastrálneho územia
-  Hranica zastavaného územia
-  Rozšírenie zastavaného územia
-  Bod napojenia na NN sieť
-  Bod dopravného napojenia lokality
-  Bod napojenia na vodovod
-  Bod napojenia na rozvody plynu
-  Bod napojenia na kanalizáciu
-  Napojenie na elektrickú sieť NN
-  Napojenie na plynovod
-  Napojenie na vodovod
-  Napojenie na kanalizáciu
-  Ochranné pásmo cesty
-  Ochranné pásmo lesa
-  Plochy športu
-  Číslo lokality

Funkčno-priestorové regulatívy využitia územia:

G Územia pre šport

Verejnoprospešné stavby:

- 1-16** Označenie VPS podľa ÚPN mesta ILAVA
- 3** Výstavba a rekonštrukcia navrhovaných komunikácií vrátane verejných odstavných plôch pre vozidlá.
- 4** Výstavba súbežných chodníkov pre peších popri navrhovaných miestnych komunikáciach.
- 10** Stavby a zariadenia mestskej elektrickej siete vrátane ochranných pásiem k novonavrhovaným rozvojovým lokalitám
- 12** Rozšírenie rozvodnej siete vodovodu
- 13** Rozšírenie verejnej splaškovej siete
- 15** Rozšírenie miestnej plynovej siete (STL)

OP lesa 50m

D15

G

29

OP cesty II. triedy 25m

3 4 12 13 15

MESTO ILAVA:

SCHVALOVACIA DOLOŽKA:


ZMENA A DOPLNOK Č.2 ÚPN MESTA ILAVA


BOL SCHVÁLENÝ V MESTSKOM
ZASTUPITEĽSTVE

UZN Č: ...3/2015... ZO DŇA ...23.6.2015...

OPRÁVNENÁ OSOBA: Ing. ŠTEFAN MASKO PRIMÁTOR

PODPIS: 



	Zmena a doplnok č.2 ÚPN mesta ILAVA	Výkres č.:
	KOMPLEXNÝ VÝKRES PRIESTOROVÉHO USPORIADANIA A FUNKČNÉHO VYUŽITIA ÚZEMIA	2c
SLOVENSKÁ AGENTÚRA ŽIVOTNÉHO PROSTREDIA Banská Bystrica SERP - OSŽPEVV, OSMŽP		jún 2015
Hlavný riešiteľ: Ing. arch. Z. Brzá	Riešitelia: Ing. arch. Brzá, Barčiaková Ing. Hajniková, Ing. Robenek	Grafické spracovanie: Bc. Tomáš Mičík
		M 1 : 5 000

