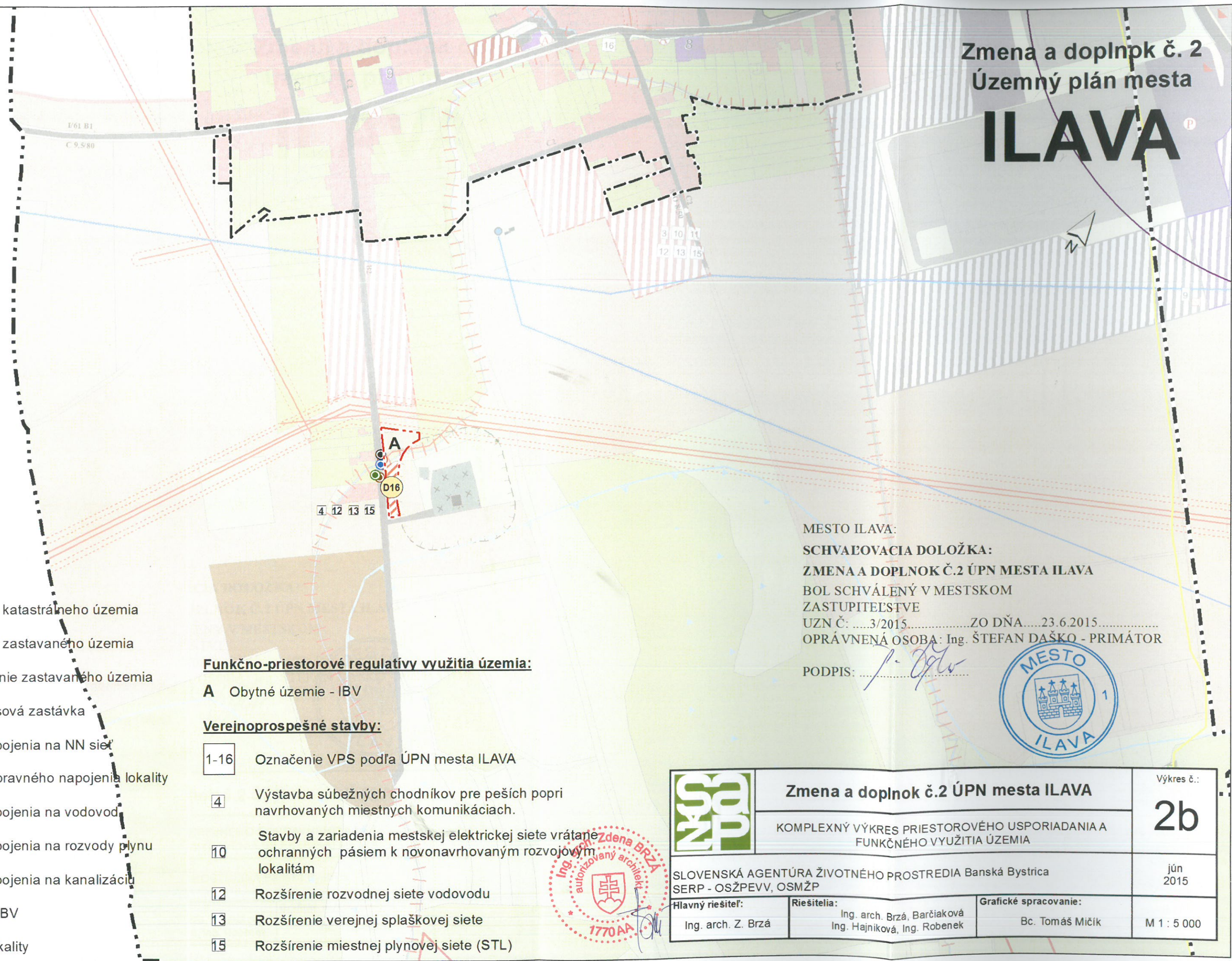













Zmena a doplnok č. 2
Územný plán mesta

ILAVA









Legenda:

-  Hranica katastrálneho územia
-  Hranica zastavaného územia
-  Rozšírenie zastavaného územia
-  Autobusová zastávka
-  Bod napojenia na NN sieť
-  Bod dopravného napojenia lokality
-  Bod napojenia na vodovod
-  Bod napojenia na rozvody plynu
-  Bod napojenia na kanalizáciu
-  Plochy IBV
-  Číslo lokality

Funkčno-priestorové regulatívy využitia územia:

A Obytné územie - IBV

Verejnoprospešné stavby:

-  Označenie VPS podľa ÚPN mesta ILAVA
-  Výstavba súbežných chodníkov pre peších popri navrhovaných miestnych komunikáciach.
-  Stavby a zariadenia mestskej elektrickej siete vrátane ochranných pásiem k novonavrhovaným rozvojovým lokalitám
-  Rozšírenie rozvodnej siete vodovodu
-  Rozšírenie verejnej splaškovej siete
-  Rozšírenie miestnej plynovej siete (STL)

MESTO ILAVA:

SCHVALOVACIA DOLOŽKA:

ZMENA A DOPLNOK Č.2 ÚPN MESTA ILAVA


BOL SCHVÁLENÝ V MESTSKOM
ZASTUPITEĽSTVE

UZN Č:3/2015..... ZO DŇA.....23.6.2015.....

OPRÁVNENÁ OSOBA: Ing. ŠTEFAN DAŠKO - PRIMÁTOR

PODPIS: 



	Zmena a doplnok č.2 ÚPN mesta ILAVA	Výkres č.: 2b
	KOMPLEXNÝ VÝKRES PRIESTOROVÉHO USPORIADANIA A FUNKČNÉHO VYUŽITIA ÚZEMIA	
SLOVENSKÁ AGENTÚRA ŽIVOTNÉHO PROSTREDIA Banská Bystrica SERP - OSŽPEVV, OSMŽP		jún 2015
Hlavný riešiteľ: Ing. arch. Z. Brzá	Riešitelia: Ing. arch. Brzá, Barčiaková Ing. Hajniková, Ing. Robenek	Grafické spracovanie: Bc. Tomáš Mičík
		M 1 : 5 000

