







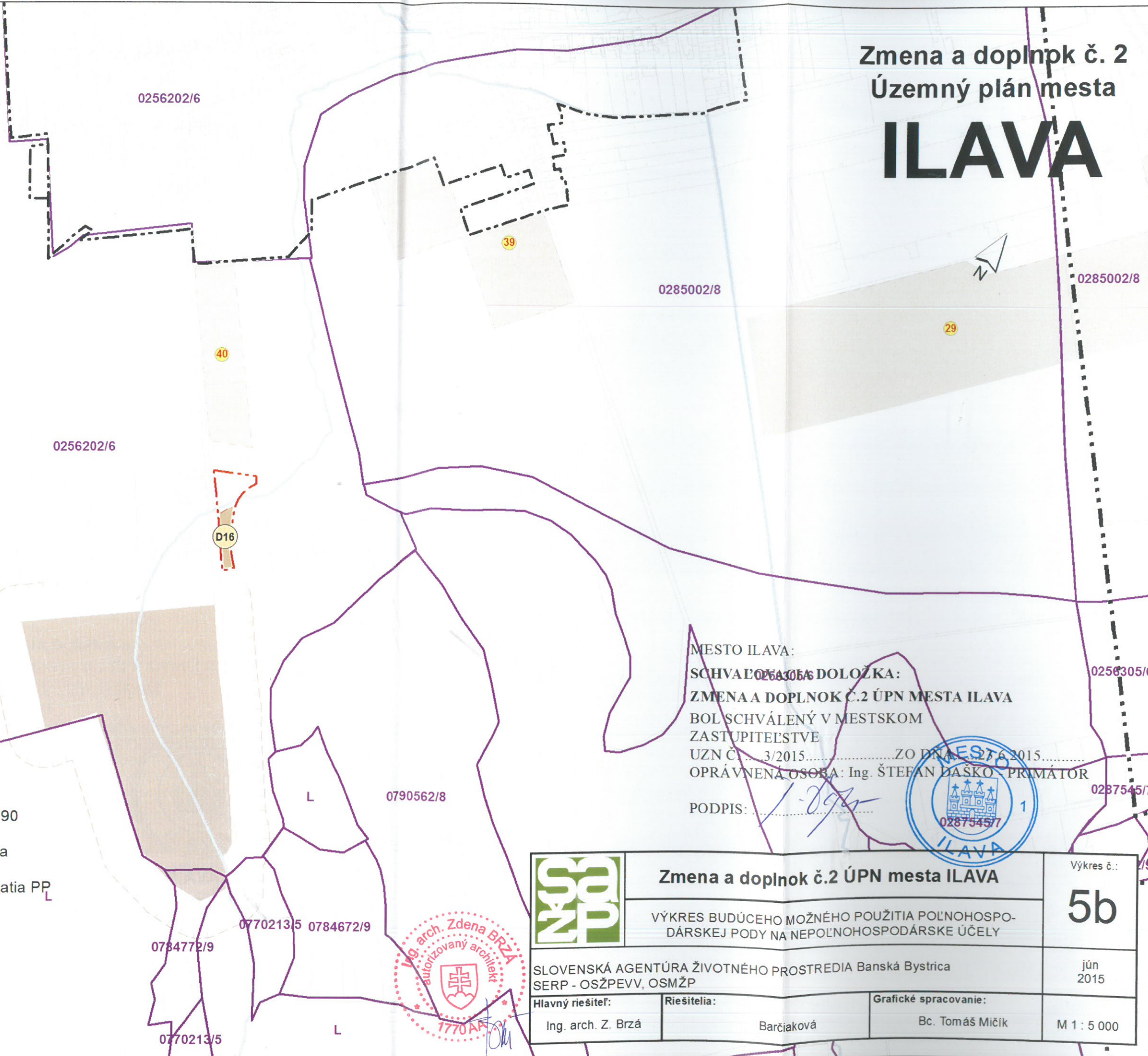


Zmena a doplnok č. 2  
Územný plán mesta

# ILAVA


**Legenda:**

-  Hranica katastrálneho územia
-  Hranica zastavaného územia k 1.1.1990
-  Rozšírenie zastavaného územia mesta
-  Hranica lokality predpokladaného odňatia PP<sub>L</sub>
-  0206002 Kód BPEJ
-  /3 Skupina BPEJ
-  Hranica BPEJ
-  Orná pôda



MESTO ILAVA:  
 SCHVALENÁ DOLOŽKA:  
 ZMENA A DOPLNOK Č.2 ÚPN MESTA ILAVA  
 BOL SCHVÁLENÝ V MESTSKOM  
 ZASTUPITEĽSTVE  
 UZN Č. 3/2015 ZO DŇA 27.6.2015  
 OPRAVNENÁ OSOBA: Ing. ŠTEFAN DAŠKO, PRIMÁTOR  
 PODPIS: *[Signature]*



	<b>Zmena a doplnok č.2 ÚPN mesta ILAVA</b>		Výkres č.:
	VÝKRES BUDÚCEHO MOŽNÉHO POUŽITIA POĽNOHOSPODÁRSKEJ PODY NA NEPOĽNOHOSPODÁRSKE ÚČELY		<b>5b</b>
SLOVENSKÁ AGENTÚRA ŽIVOTNÉHO PROSTREDIA Banská Bystrica SERP - OSŽPEVV, OSMŽP			jún 2015
Hlavný riešiteľ:	Riešitelia:	Grafické spracovanie:	M 1 : 5 000
Ing. arch. Z. Brzá	Barčjaková	Bc. Tomáš Mičík	