
















Zmena a doplnok č. 2  
Územný plán mesta

# ILAVA








**Legenda:**

-  Hranica katastrálneho územia
-  Hranica zastavaného územia
-  Rozšírenie zastavaného územia
-  Bod napojenia na NN sieť
-  Bod napojenia na vodovod
-  Bod napojenia na rozvody plynu
-  Bod napojenia na kanalizáciu
-  Napojenie na elektrickú sieť NN
-  Napojenie na plynovod
-  Napojenie na vodovod
-  Napojenie na kanalizáciu
-  Ochranné pásmo cesty
-  Ochranné pásmo lesa
-  Plochy športu
-  Číslo lokality

**Funkčno-priestorové regulatívy využitia územia:**

**G** Územia pre šport

**Verejnoprospešné stavby:**

-  Označenie VPS podľa ÚPN mesta ILAVA
-  Výstavba a rekonštrukcia navrhovaných komunikácií vrátane verejných odstavných plôch pre vozidlá.
-  Výstavba súbežných chodníkov pre peších popri navrhovaných miestnych komunikáciach.
-  Stavby a zariadenia mestskej elektrickej siete vrátane ochranných pásiem k novonavrhovaným rozvojovým lokalitám
-  Rozšírenie rozvodnej siete vodovodu
-  Rozšírenie verejnej splaškovej siete
-  Rozšírenie miestnej plynovej siete (STL)



**Zmena a doplnok č.2 ÚPN mesta ILAVA**

KOMPLEXNÝ VÝKRES PRIESTOROVÉHO USPORIADANIA A  
FUNKČNÉHO VYUŽITIA ÚZEMIA

Výkres č.:

**2c**

SLOVENSKÁ AGENTÚRA ŽIVOTNÉHO PROSTREDIA Banská Bystrica  
SERP - OSŽPEVV, OSMŽP

január  
2015

Hlavný riešiteľ:  
Ing. arch. Z. Brzá

Riešitelia:  
Ing. arch. Brzá, Barčiaková  
Ing. Hajniková, Ing. Robenek

Grafické spracovanie:  
Bc. Tomáš Mičík

M 1 : 5 000