












Zmena a doplnok č. 2
Územný plán mesta




ILAVA



Legenda:

-  Hranica katastrálneho územia
-  Hranica zastavaného územia
-  Rozšírenie zastavaného územia
-  Bod napojenia na vodovod
-  Bod napojenia na rozvody plynu
-  Bod napojenia na kanalizáciu
-  Napojenie na plynovod
-  Napojenie na vodovod
-  Napojenie na kanalizáciu
-  Zastavané územie (návrh)
-  Číslo lokality

Verejnoprospešné stavby:

-  Rozšírenie rozvodnej siete vodovodu
-  Rozšírenie verejnej splaškovej siete
-  Rozšírenie miestnej plynovej siete (STL)



Zmena a doplnok č.2 ÚPN mesta ILAVA

VÝKRES RIEŠENIA VEREJNÉHO TECHNICKÉHO
VYBAVENIA (VODA, KANALIZÁCIA, PLYN) MESTA

SLOVENSKÁ AGENTÚRA ŽIVOTNÉHO PROSTREDIA Banská Bystrica
SERP - OSŽPEVV, OSMŽP

Hlavný riešiteľ:
Ing. arch. Z. Brzá

Riešitelia:
Ing. arch. Brzá, Barčiaková,
Ing. Hajniková, Ing. Robenek

Grafické spracovanie:
Bc. Tomáš Mičík

Výkres č.:

4b

január
2015

M 1 : 5 000