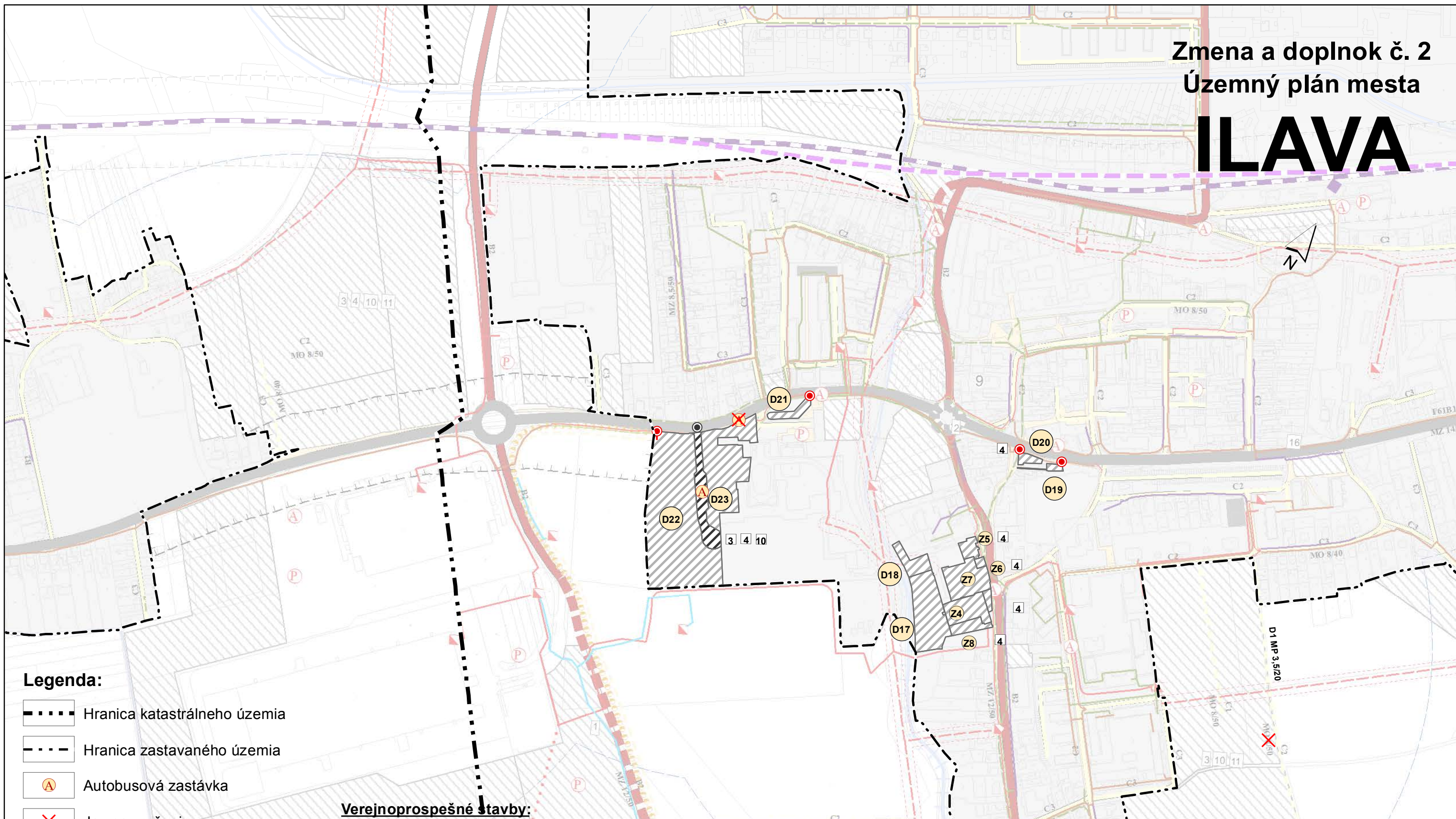











Zmena a doplnok č. 2
Územný plán mesta





ILAVA



Legenda:

-  Hranica katastrálneho územia
-  Hranica zastavaného územia
-  Autobusová zastávka
-  Jav na zrušenie
-  Bod napojenia na NN sieť
-  Styková križovatka
-  Napojenie na elektrickú sieť NN
-  Zastavané územie (návrh)
-  Číslo lokality

Verejnoprospešné stavby:

-  Označenie VPS podľa ÚPN mesta ILAVA
-  Výstavba a rekonštrukcia navrhovaných komunikácií vrátane verejných odstavných plôch pre vozidlá.
-  Výstavba súbežných chodníkov pre peších popri navrhovaných miestnych komunikáciach.
-  Stavby a zariadenia mestskej elektrickej siete vrátane ochranných pásiem k novonavrhovaným rozvojovým lokalitám



Zmena a doplnok č.2 ÚPN mesta ILAVA

VÝKRES VEREJNÉHO DOPRAVNÉHO A
TECHNICKÉHO VYBAVENIA (ELEKTRIKA) MESTA

SLOVENSKÁ AGENTÚRA ŽIVOTNÉHO PROSTREDIA Banská Bystrica
SERP - OSŽPEVV, OSMŽP

Hlavný riešiteľ:
Ing. arch. Z. Brzá

Riešitelia:
Ing. arch. Brzá, Barčiaková,
Ing. Haniková, Ing. Robenek

Grafické spracovanie:
Bc. Tomáš Mičík

Výkres č.:

3a

január
2015

M 1 : 5 000