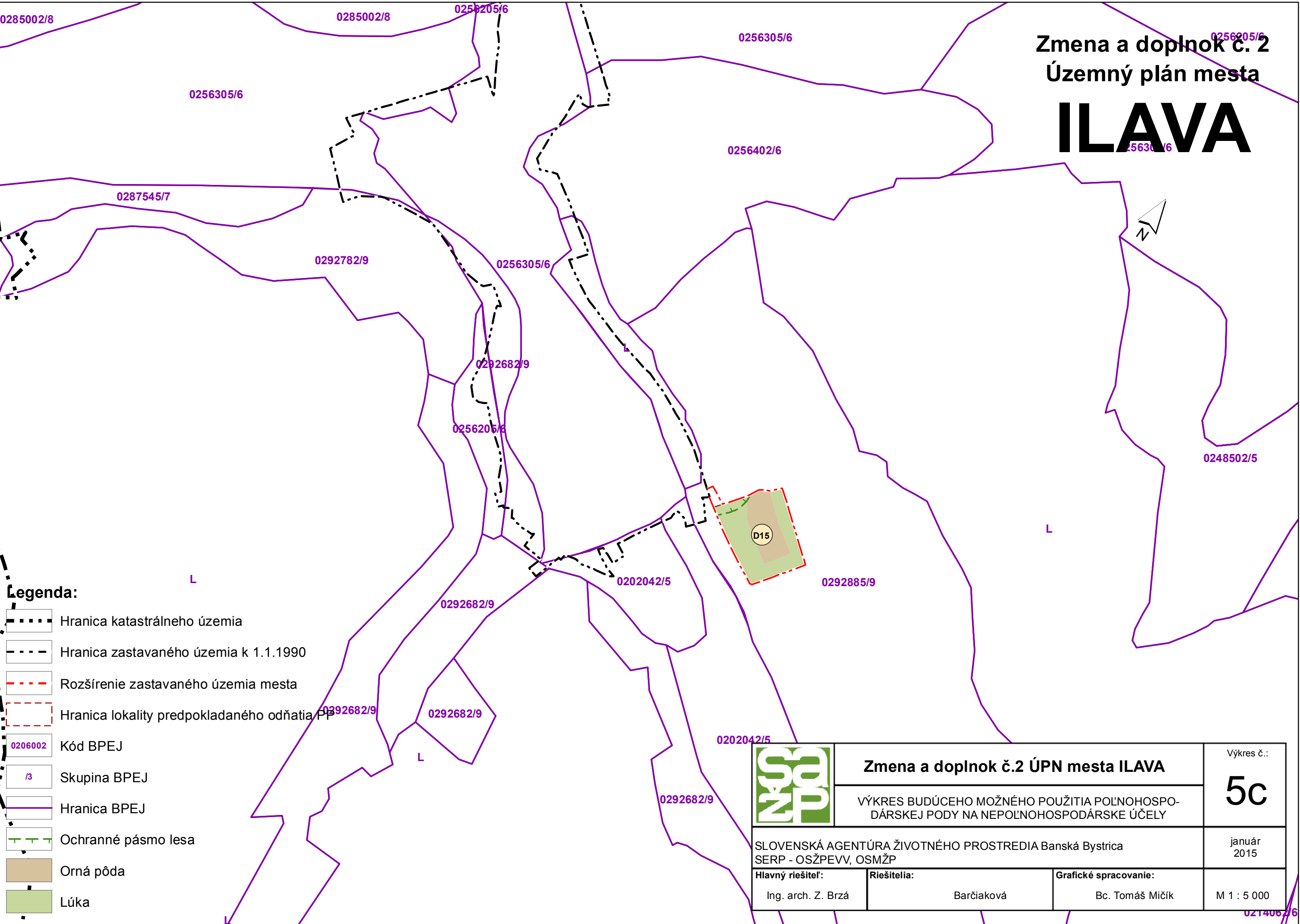




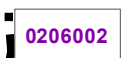








Zmena a doplnok č. 2 Územný plán mesta **ILAVA**



Legenda:

-  Hranica katastrálneho územia
-  Hranica zastavaného územia k 1.1.1990
-  Rozšírenie zastavaného územia mesta
-  Hranica lokality predpokladaného odňatia PP
-  Kód BPEJ
-  Skupina BPEJ
-  Hranica BPEJ
-  Ochranné pásmo lesa
-  Orná pôda
-  Lúka

	Zmena a doplnok č.2 ÚPN mesta ILAVA		Výkres č.: 5c
	VÝKRES BUDÚCEHO MOŽNÉHO POUŽITIA POĽNOHOSPODÁRSKEJ PODY NA NEPOĽNOHOSPODÁRSKE ÚČELY		
SLOVENSKÁ AGENTÚRA ŽIVOTNÉHO PROSTREDIA Banská Bystrica SERP - OSŽPEVV, OSMŽP			január 2015
Hlavný riešiteľ: Ing. arch. Z. Brzá	Riešiteľia: Barčiaková	Grafické spracovanie: Bc. Tomáš Mičík	M 1 : 5 000

021406/6