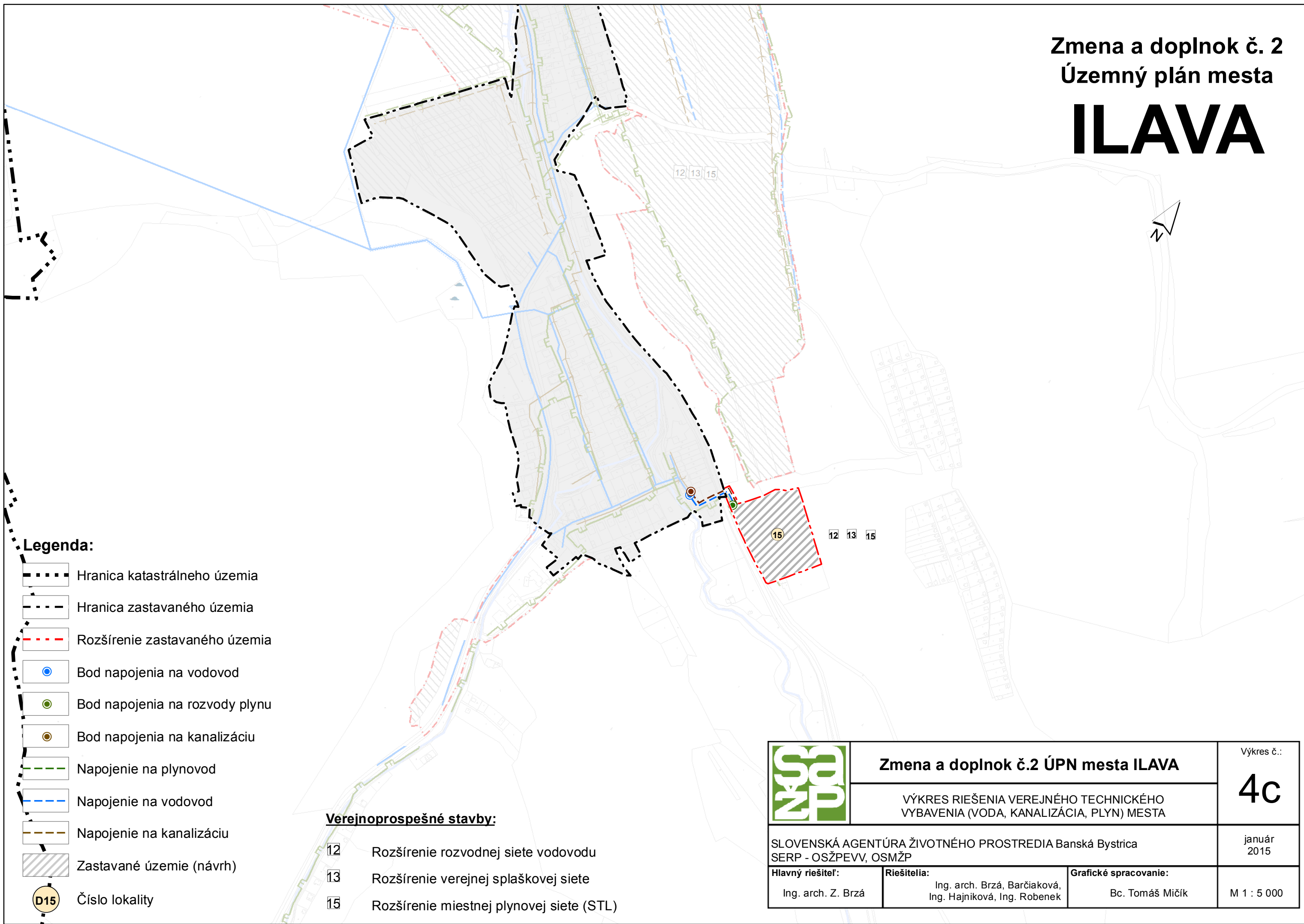













Zmena a doplnok č. 2  
Územný plán mesta




# ILAVA




**Legenda:**

-  Hranica katastrálneho územia
-  Hranica zastavaného územia
-  Rozšírenie zastavaného územia
-  Bod napojenia na vodovod
-  Bod napojenia na rozvody plynu
-  Bod napojenia na kanalizáciu
-  Napojenie na plynovod
-  Napojenie na vodovod
-  Napojenie na kanalizáciu
-  Zastavané územie (návrh)
-  Číslo lokality

**Verejnoprospešné stavby:**

-  Rozšírenie rozvodnej siete vodovodu
-  Rozšírenie verejnej splaškovej siete
-  Rozšírenie miestnej plynovej siete (STL)

	<b>Zmena a doplnok č.2 ÚPN mesta ILAVA</b>	Výkres č.: <b>4c</b>
	VÝKRES RIEŠENIA VEREJNÉHO TECHNICKÉHO VYBAVENIA (VODA, KANALIZÁCIA, PLYN) MESTA	
SLOVENSKÁ AGENTÚRA ŽIVOTNÉHO PROSTREDIA Banská Bystrica SERP - OSŽPEVV, OSMŽP		január 2015
<b>Hlavný riešiteľ:</b> Ing. arch. Z. Brzá	<b>Riešitelia:</b> Ing. arch. Brzá, Barčiaková, Ing. Hajniková, Ing. Robenek	<b>Grafické spracovanie:</b> Bc. Tomáš Mičík
		M 1 : 5 000