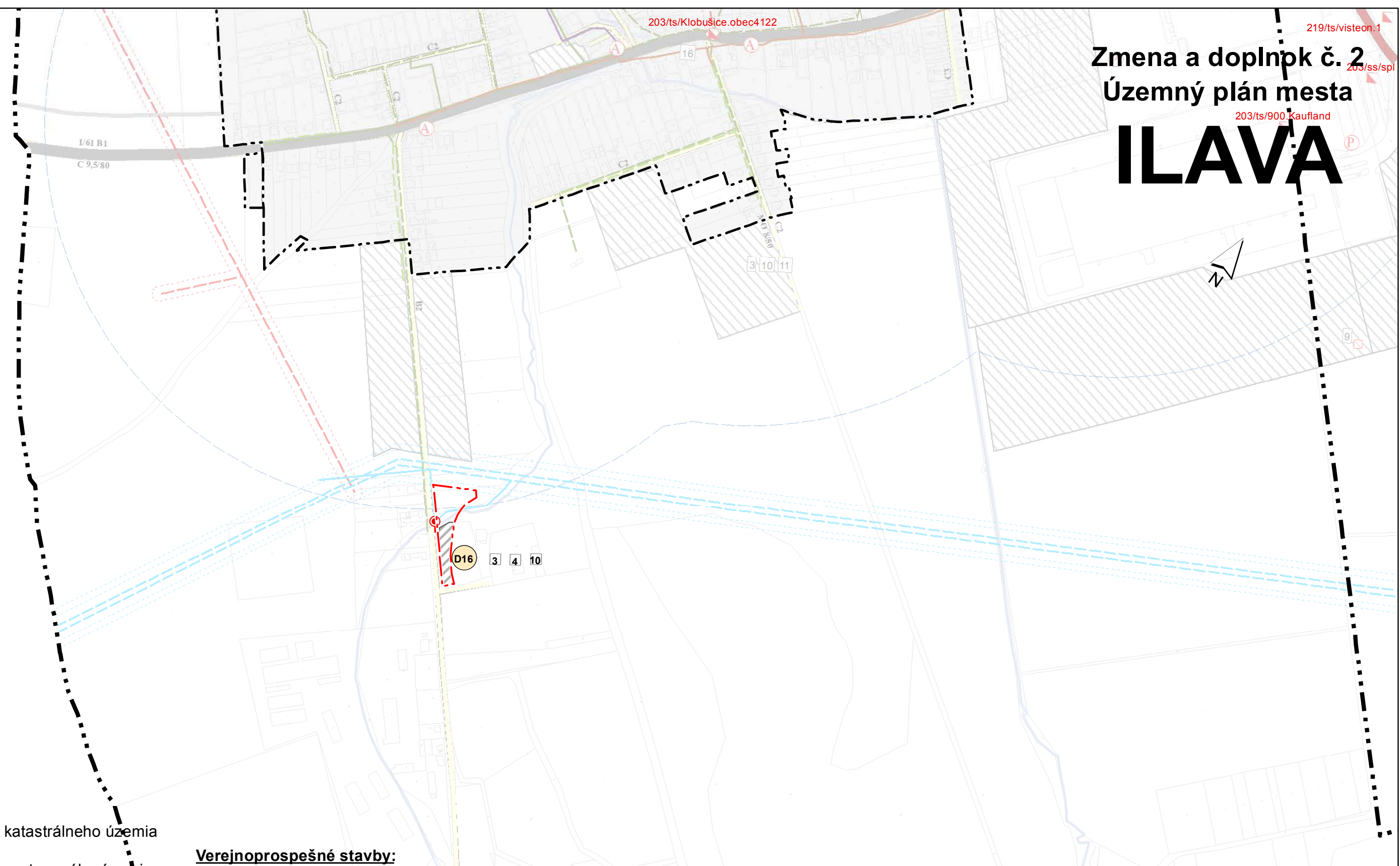









Zmena a doplnok č. 2  
Územný plán mesta





ILAVA



Legenda:

-  Hranica katastrálneho územia
-  Hranica zastavaného územia
-  Rozšírenie zastavaného územia
-  Bod napojenia na NN sieť
-  Napojenie na elektrickú sieť NN
-  Zastavané územie (návrh)
-  Číslo lokality

Verejnoprospešné stavby:

-  1-16 Označenie VPS podľa ÚPN mesta ILAVA
-  3 Výstavba a rekonštrukcia navrhovaných komunikácií vrátane verejných odstavných plôch pre vozidlá.
-  4 Výstavba súbežných chodníkov pre peších popri navrhovaných miestnych komunikáciach.
-  10 Stavby a zariadenia mestskej elektrickej siete vrátane ochranných pásiem k novonavrhovaným rozvojovým lokalitám



Zmena a doplnok č.2 ÚPN mesta ILAVA

VÝKRES VEREJNÉHO DOPRAVNÉHO A  
TECHNICKÉHO VYBAVENIA (ELEKTRIKA) MESTA

SLOVENSKÁ AGENTÚRA ŽIVOTNÉHO PROSTREDIA Banská Bystrica  
SERP - OSŽPEVV, OSMŽP

Hlavný riešiteľ:  
Ing. arch. Z. Brzá

Riešitelia:  
Ing. arch. Brzá, Barčiaková,  
Ing. Hájniová, Ing. Robenek

Grafické spracovanie:  
Bc. Tomáš Mičík

Výkres č.:

3b

január  
2015

M 1 : 5 000