











Zmena a doplnok č. 2  
Územný plán mesta

# ILAVA









**Legenda:**

-  Hranica katastrálneho územia
-  Hranica zastavaného územia
-  Rozšírenie zastavaného územia
-  Autobusová zastávka
-  Bod napojenia na NN sieť
-  Bod napojenia na vodovod
-  Bod napojenia na rozvody plynu
-  Bod napojenia na kanalizáciu
-  Plochy IBV
-  Číslo lokality

**Funkčno-priestorové regulatívy využitia územia:**

**A** Obytné územie - IBV

**Verejnoprospešné stavby:**

-  1-16 Označenie VPS podľa ÚPN mesta ILAVA
-  4 Výstavba súbežných chodníkov pre peších popri navrhovaných miestnych komunikáciách.
-  10 Stavby a zariadenia mestskej elektrickej siete vrátane ochranných pásiem k novonavrhovaným rozvojovým lokalitám
-  12 Rozšírenie rozvodnej siete vodovodu
-  13 Rozšírenie verejnej splaškovej siete
-  15 Rozšírenie miestnej plynovej siete (STL)



**Zmena a doplnok č.2 ÚPN mesta ILAVA**

KOMPLEXNÝ VÝKRES PRIESTOROVÉHO USPORIADANIA A  
FUNKČNÉHO VYUŽITIA ÚZEMIA

SLOVENSKÁ AGENTÚRA ŽIVOTNÉHO PROSTREDIA Banská Bystrica  
SERP - OSŽPEVV, OSMŽP

Hlavný riešiteľ:  
Ing. arch. Z. Brzá

Riešitelia:  
Ing. arch. Brzá, Barčiaková  
Ing. Hajniková, Ing. Robenek

Grafické spracovanie:  
Bc. Tomáš Mičík

Výkres č.:

## 2b

január  
2015

M 1 : 5 000